

GEODETICKÉ ÚDAJE

Výpis z databáze Železničního bodového pole

Databáze: **BODOVE_POLE.mdb** ----- Umístěná v: s:\

Pracoviště: **SŽG Praha - pracoviste** - 22.8.2016 12:06:24 - pracovník

!!! NEŘÍZENÁ KOPIE !!!

Traťový úsek: **0281** Protivín (mimo) - Zdice (mimo)
Definiční úsek: **10** Popis DU
Číslo bodu: **830** km: **34,798** Katastrální území: Smetanova Lhota

Souřadnice **JTSK**
Y = 776603,58
X = 1110523,116
Nadm. výška 421,105

Souřadnice **ETRS89**

Latitude
Longitude
ElHigh

Výškový systém: Bpv
Typ určení výšky: N
Typ určení bodu: POL
Třída přesnosti: 2
Splnění TKP: ANO

Druh stabilizace: kámen M2

Poznámka:

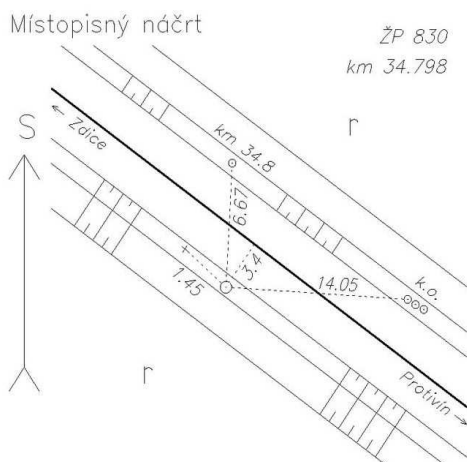
Vyhotovil: SŽG Praha, prac. České Budějovice

Platnost (od-do): 26.1.2010 -

Transformační klíč:

Původ bodu: G720Z7200921

Technická zpráva: TZZBP0281KM013-073.pdf



Traťový úsek: **0281** Protivín (mimo) - Zdice (mimo)
Definiční úsek: **10** Popis DU
Číslo bodu: **1120** km: **35,001** Katastrální území: Smetanova Lhota

Souřadnice **JTSK**
Y = 776763,634
X = 1110399,027
Nadm. výška 421,867

Souřadnice **ETRS89**

Latitude
Longitude
ElHigh

Výškový systém: Bpv
Typ určení výšky: Niv.
Typ určení bodu: MNČ
Třída přesnosti: 2
Splnění TKP: ANO

Druh stabilizace: kámen M2

Poznámka: původně bod 831

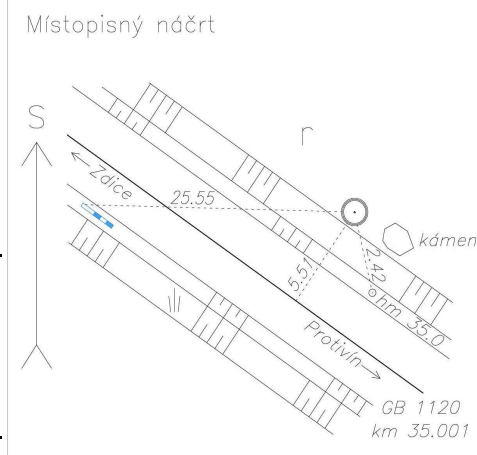
Vyhotovil: SŽG Praha, prac.CBE

Platnost (od-do): 20.4.2016 -

Transformační klíč:

Původ bodu: G90572L59014

Technická zpráva: TZZBP0281KM035-039.pdf



GEODETICKÉ ÚDAJE

Výpis z databáze Železničního bodového pole

Databáze: **BODOVE_POLE.mdb** ----- Umístěná v: s:\

Pracoviště: **SŽG Praha - pracoviste** - 22.8.2016 12:06:24 - pracovník

!!! NEŘÍZENÁ KOPIE !!!

Traťový úsek: **0281** Protivín (mimo) - Zdice (mimo)
 Definiční úsek: **10** Popis DU
 Číslo bodu: **1121** km: **35,117** Katastrální území: Smetanova Lhota

Souřadnice JTSK
 Y = 776860,562
 X = 1110334,072
 Nadm. výška 421,294
Souřadnice ETRS89
 Latitude
 Longitude
 ElHigh

Výškový systém: Bpv
 Typ určení výšky: Niv.
 Typ určení bodu: MNČ
 Třída přesnosti: 2
 Splnění TKP: ANO

Druh stabilizace: měřický hřeb v základu zajišťovací značky

Poznámka:

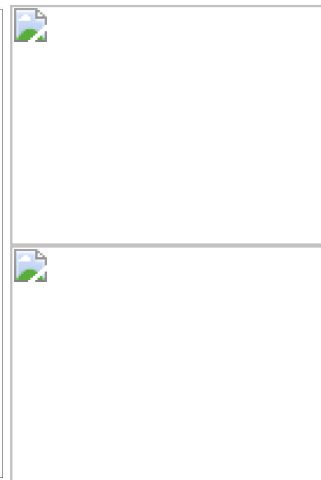
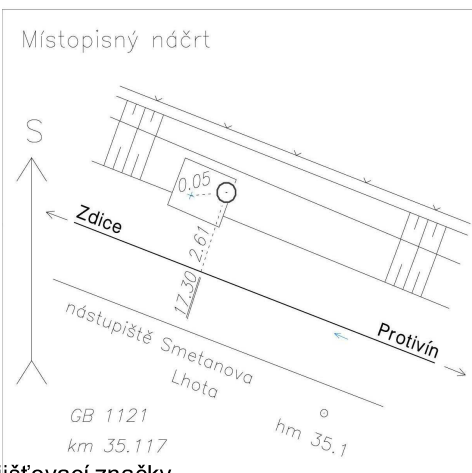
Vyhotovil: SŽG Praha, prac.CBE

Platnost (od-do): 20.4.2016 -

Transformační klíč:

Původ bodu: G90572L59014

Technická zpráva: TZBZP0281KM035-039.pdf



Traťový úsek: **0281** Protivín (mimo) - Zdice (mimo)
 Definiční úsek: **10** Popis DU
 Číslo bodu: **3520** km: **35,218** Katastrální území: Smetanova Lhota

Souřadnice JTSK
 Y = 776941,986
 X = 1110275,374
 Nadm. výška 421,078
Souřadnice ETRS89
 Latitude 49° 26 '45,50671"N
 Longitude 14° 04' 52,99111" E
 ElHigh 467,2331

Výškový systém: Bpv
 Typ určení výšky: Niv.
 Typ určení bodu: GNSS
 Třída přesnosti: 1
 Splnění TKP: ANO

Druh stabilizace: kámen M2

Poznámka: ETRF2000, zpětná transformace, původně bod 3540

Vyhotovil: SŽG Praha, prac.CBE

Platnost (od-do): 20.4.2016 -

Transformační klíč: TRK20281021038 (0281-Vráž u Písku-Čimelice)

Původ bodu: G90572L59014

Technická zpráva: TZBZP0281KM035-039.pdf

